

class - 12<sup>th</sup>  
Geography

Date: / / Page no: \_\_\_\_\_

1.

- ① अफ्रीका
- ② कौलखडोज
- ③ चंडमा सेचडानी पदार्थों के नमूने
- ④ बिहार
- ⑤ फेजेहा
- ⑥ डवि

2.

- ① अफिथ रेलर
- ② 80%
- ③ चार
- ④ 1210 मिलियन
- ⑤ सुनेरोकेंगुचिदत
- ⑥ मिषिर कृषि

④

- ① द
- ② अ
- ③ स
- ④ ष
- ⑤ इ

⑤

- ① सन् 1911 - 1921
- ② वारिक धनत्व = कुबुधनसंख्या  
निवल कृषि क्षेत्र
- ③ ग्रामीण बल्नी
- ④ ~~पेरी~~ पेमरी
- ⑤ 1881



Google



रेटजेल के अनुसार मानव भूगोल की परि



समाचार

वीडियो

मैप

किताबें

इमेज

शॉपिंग

Search in English



define human geography acc...

इसे सुनें

## मानव भूगोल की परिभाषा | Manav Bhugol ki Paribhasha

फ्रेडरिक रेटजेल के अनुसार - "मानव सर्वत्र वातावरण से संबंधित होता है, जो स्वयं भौतिक दशाओं का एक योग है।" कुमारी ई सी सैंपुल के अनुसार - "क्रियाशील मानव एवं गतिशील पृथ्वी के परिवर्तनशील संबंधों का अध्ययन ही मानव भूगोल है।" 10 जुल° 2023

<https://www.nayadost.in> > 2020/08

मानव भूगोल की परिभाषा एवं विषय क्षेत्र -in 2023 - Nayadost.in

फ़ीचर्ड स्निपेट के बारे में जानकारी

सुझाव/राय दें या शिकायत करें



Sarhaks eConnect

<https://www.sarhaks.com> > ...





Google



पर्यावरण निश्चयवाद से क्या आशय है



समाचार

वीडियो

इमेज

मैप

किताबें

शॉपिंग

हिंदी में खोजें



पर्यावरण निश्चयवाद से क्या आशय है



इसे सुनें

पर्यावरणीय निश्चयवाद अथवा पर्यावरणीय नियतिवाद मानव भूगोल की एक प्रमुख विचारधारा है जिसमें यह माना जाता है कि पर्यावरण ही किसी क्षेत्र के मानव एवं समाज की भौतिक एवं बौद्धिक अभिलक्षणों को निर्धारित करता है।

<https://hi.m.wikipedia.org> > wiki

पर्यावरणीय निश्चयवाद - विकिपीडिया

About featured snippets

Feedback

People also ask

पर्यावरणीय निश्चयवाद से आप क्या समझते?



निश्चयवाद से आप क्या समझते हैं?





Google



अशोधित मृत्यु दर ज्ञात करने का सूत्र लि



समाचार

वीडियो

इमेज

किताबें

मैप

All filters

हिंदी में खोजें



अशोधित मृत्यु दर ज्ञात करने का सूत्र ...



इसे सुनें

स्पष्टीकरण : अशोधित मृत्यु दर: मध्य वर्ष की जनसंख्या के 1000 प्रति मौतों की संख्या को इंगित करता है। CDR के रूप में गणना की जाती है: **CDR =  $D \times K, P$  से विभाजित** 31-Mar-2023

[https://testbook.com > question-ans...](https://testbook.com/question-ans...)

[Solved] अशोधित मृत्यु दर की गणना करने का सूत्र है - Testbook



About featured snippets



Feedback

People also ask



अशोधित जन्म दर ज्ञात करने का सूत्र क्या है?



मृत्यु दर का सूत्र क्या है?





Google



मानव विकास सूचकांक क्या है स्पष्ट की



समाचार

किताबें

वीडियो

इमेज

मैप

शॉपिंग

हिंदी में खोजें



मानव विकास सूचकांक क्या है स्पष्ट ...



इसे सुनें

यह इंडेक्स एक ऐसा टूल है जिसका उपयोग समय के साथ होने वाले विकास स्तरों में बदलाव का अनुसरण करने और विभिन्न देशों के विकास स्तरों की तुलना करने के लिए किया जाता है। -

एचडीआई प्रत्येक देश में इंडीविजुअल मानव विकास के स्तर का मूल्यांकन करने के लिए संयुक्त राष्ट्रसंघ द्वारा प्रयुक्त एक माप प्रणाली है।

[न](https://navbharattimes.indiatimes.com) <https://navbharattimes.indiatimes.com> > ...

What is Human Development Index-  
ह्यूमन डेवलपमेंट इंडेक्स

About featured snippets

Feedback

People also ask



मानव मानव विकास सूचकांक क्या है?





Google



yah निर्वाह कृषि दो विशेषताएं लिखिए



समाचार

वीडियो

इमेज

किताबें

शॉपिंग

मैप

हिंदी में खोजें



yah निर्वाह कृषि दो विशेषताएं लिखिए



इसे सुनें

गहन निर्वाह कृषि की विशेषताएँ

- कृषि भूमि पर जनसंख्या के अधिक दबाव के कारण भूमि का अनुकूलतम प्रयोग करने की चेष्टा की जाती है।
- कृषि की गहनता इतनी अधिक है कि एक वर्ष में तीन या चार फसलें उगाई जाती हैं।
- भूमि की उर्वरता बनाए रखने के लिए पशुओं की गोबर की खाद एवं हरी खाद का उपयोग किया जाता है।

18-Apr-2022

<https://www.sarthaks.com> > ...

गहन निर्वाह कृषि के प्रकार बताते हुए इसकी विशेषताओं का वर्णन कीजिए।

[About featured snippets](#)[Feedback](#)

People also ask





Google



जनसंख्या घनत्व किसे कहते हैं इसे ज्ञात



समाचार

वीडियो

इमेज

किताबें

मैप

All filters

हिंदी में खोजें



जनसंख्या घनत्व किसे कहते हैं इसे ...



इसे सुनें

**जनसंख्या घनत्व = कुल आबादी / कुल क्षेत्रफल**

जैसे:- माना कि A प्रदेश का क्षेत्रफल 100 वर्ग किमी है। और उस प्रदेश की आबादी 5,00,000 है। तो A प्रदेश का जनसंख्या घनत्व =  $5,00,000 / 100 = 5,000$  व्यक्ति प्रति वर्ग किमी होगा।

<https://bhoogol.net> > विश्व-जनसं...

जानिए जनसंख्या घनत्व क्या होता है ? | Know what is population density? - भूगोल



About featured snippets



Feedback

People also ask



जनसंख्या का घनत्व क्या है?





Google



ग्रामीण बस्तियों की कोई दो विशेषताएं f



समाचार

वीडियो

किताबें

इमेज

मैप

शॉपिंग

हिंदी में खोजें



ग्रामीण बस्तियों की कोई दो विशेषता...



इसे सुनें

## ग्रामीण बस्तियों की विशेषताएँ

इन बस्तियों का आकार अपेक्षाकृत छोटा होता है तथा वृद्धि एवं विस्तार की दर बहुत धीमी होती है। ये बस्तियाँ प्रायः किसी जल-स्रोत जैसे-तालाब, झील, नदी, नहर अथवा झरने के समीप बसी होती हैं। ग्रामीण बस्तियों के लोग सामाजिक, सांस्कृतिक व धार्मिक समरूपता के साथ आपस में गहरे संबंध रखते हैं।

<https://www.shaalaa.com/garaami...>

ग्रामीण एवं नगरीय बस्ती किसे कहते हैं? उनकी विशेषताएँ बताएँ। - Shaalaa.com

About featured snippets

Feedback

People also ask







Google



भारत के कुछ राज्यों में अन्य राज्यों की



समाचार

इमेज

वीडियो

मैप

किताबें

All filters

हिंदी में खोजें



भारत के कुछ राज्यों में अन्य राज्यों ...



इसे सुनें

भारत के इन राज्यों में अन्य क्षेत्रों तुलना में श्रम सहभागिता दर उच्च है इसका मुख्य कारण आर्थिक विकास का निम्न स्तर का होना है क्योंकि निर्वाह या निकट निर्वाह आर्थिक गतिविधियों को करने के लिए अनेक मैनुअल श्रमिकों की आवश्यकता होती है।

30-Jul-2022

<https://www.onlyiasexam.com> > bha...

भारत के कुछ राज्यों में अन्य राज्यों की अपेक्षा श्रम सहभागिता ऊंची क्यों है

About featured snippets

Feedback

People also ask

भारत के कुछ राज्यों में अन्य राज्यों की अपेक्षा श्रम सहभागिता ऊंची क्यों?



वीडियो

इमेज

समाचार

किताबें

शॉपिंग

मैप

## जनसंख्या वृद्धि: समस्या आर समाधान - Drishti IAS

❓ फ्रीचर्ड स्निपेट के बारे में जानकारी

🗨️ सुझाव/राय दें या शिकायत करें

लोग यह भी जानना चाहते हैं

☰ जनसंख्या नियंत्रण के कौन कौन से उपाय हैं? ↕

### जनसंख्या नियंत्रण की विधिया

1. गर्भनिरोध (Contraception)
2. संभोग-स्थगन (Sexual abstinence)
3. शिशु मृत्युदर को कम करना जिससे लोगों का डर (बच्चों के न बचने का) कम हो और वे अनावश्यक बच्चे न पैदा करें।
4. गर्भपात
5. स्त्रियों की प्रतिष्ठा में वृद्धि की जाय जिससे परम्परागत लैंगिक श्रम विभाजन के बजाय नये प्रकार का लैंगिक श्रम विभाजन हो।

ज़्यादा आइटम...

W <https://hi.m.wikipedia.org> > wiki

जनसंख्या नियंत्रण - विकिपीडिया

ज़्यादा नतीजे

☰ भारत में जनसंख्या नियंत्रण के क्या उपाय हैं? ↕

🔊 भारत सरकार ने जनसंख्या नियंत्रण के लिए कौन से कदम उठाए हैं? ↕



Google



स्थानांतरित कृषि किस प्रकार पर्यावरण



समाचार

वीडियो

किताबें

इमेज

शॉपिंग

मैप

Search in English



write three reasons for how ...



इसे सुनें

स्थानांतरित खेती के हानियाँ :

इससे वनों की कटाई, मिट्टी का कटाव, और भूमि का क्षरण होता है जिससे पर्यावरण को भारी नुकसान होता है। भूमि पर बढ़ते जनसँख्या दबाव के कारण , स्थानांतरित खेती आज की दुनिया में एक सतत अभ्यास नहीं है। 29 दिस० 2022

<https://www.onlyiasexam.com> › sth...

स्थानान्तरी( झूम) कृषि क्या है? इस कृषि के क्या हानियाँ हैं? - Civil Services Self Study



फ़ीचर्ड स्निपेट के बारे में जानकारी




सुझाव/राय दें या शिकायत करें

[hi.m.wikipedia.org](https://hi.m.wikipedia.org)<https://hi.m.wikipedia.org> › wiki

स्थानान्तरी कृषि

स्थानान्तरी कृषि अथवा स्थानान्तरणी कृषि जीविना कृषि का एक प्रकार है



 Mumbai to Dubai  
from Rs14,518 [View](#)

### उत्तर।

व्यावसायिक संरचना या जनसंख्या की व्यावसायिक संरचना का अर्थ है किसी व्यक्ति को खेती, निर्माण, व्यापार, सेवाओं और किसी भी अन्य व्यावसायिक गतिविधियों में संलग्न प्रारूप।

2011 की जनगणना ने भारत की कामकाजी आबादी को चार प्रमुख श्रेणियों में विभाजित किया है:

- कृषक
- कृषि मजदूर
- घरेलू औद्योगिक श्रमिक
- अन्य श्रमिक

उपरोक्त चार प्रमुख श्रेणियों को तीन श्रेणियों में बांटा जा सकता है:

- प्राथमिक व्यवसाय में किसान और खेतिहर मजदूर शामिल हैं।
- द्वितीयक व्यवसायों में घरेलू औद्योगिक श्रमिक शामिल हैं।
- तृतीयक व्यवसायों में व्यापार, सेवाओं और अन्य व्यावसायिक गतिविधियों में शामिल लोग शामिल हैं।




English

Hindi










Mumbai to Dubai

from Rs14,518

[View](#)



इंस्टॉल करें



2011 की जनगणना के अनुसार, भारत की जनसंख्या की व्यावसायिक संरचना निम्नलिखित हैं:

- कुल कामकाजी आबादी का लगभग 54.6 प्रतिशत कृषक और खेतिहर मजदूर (प्राथमिक क्षेत्र) हैं।
- कुल श्रमिकों का लगभग 3.8% घरेलू उद्योगों (माध्यमिक या विनिर्माण गतिविधियों) में लगे हुए हैं।
- लगभग 41.6% अन्य श्रमिक हैं जिनमें गैर-घरेलू उद्योग, व्यापार, वाणिज्य, निर्माण, मरम्मत और अन्य सेवाएं (तृतीयक व्यवसाय) शामिल हैं।
- उपरोक्त तीन व्यावसायिक श्रेणियों में पुरुष श्रमिक की संख्या महिला श्रमिकों से अधिक है।
- प्राथमिक गतिविधियों में महिला कार्य भागीदारी माध्यमिक और तृतीयक क्षेत्रों की तुलना में अधिक है।
- प्राथमिक क्षेत्र में काम करने वाले लोग की संख्या द्वितीयक क्षेत्र और तृतीयक क्षेत्र में काम करने वाले लोग से ज्यादा है।

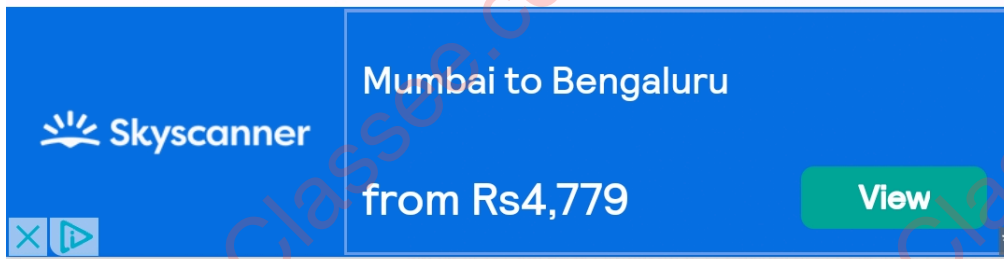
**You may like also:**



English

Hindi





# Bible ऑफ़लाइन

Bible Lite by YouVersion



इंस्टॉल करें



- उत्तरी राज्यों में साक्षरता दर बहुत कम है और महिला और पुरुष साक्षरता दर के बीच व्यापक अंतर है। उदाहरण के लिए, 2011 की जनगणना के अनुसार, बिहार की कुल साक्षरता दर 63.82% है जबकि महिला साक्षरता दर केवल 53.33% है।
- भारत के उत्तरी राज्यों में शहरीकरण और प्रति व्यक्ति आय जैसे आर्थिक विकास का स्तर बहुत कम है। उदाहरण के लिए, बिहार में शहरीकरण केवल 11.30%, ओडिशा (16.68%), छत्तीसगढ़ (23.34%), उत्तर प्रदेश (22.28%), आदि है।
- औपनिवेशिक अतीत के कारण, भारत के अधिकांश उत्तरी राज्यों में अर्थव्यवस्था, राजनीति और समाज में भारी क्षेत्रीय असमानता है।

उपरोक्त कारणों से उत्तरी भारत के अधिकांश राज्यों में मानव विकास के निम्न स्तर हैं।

**You may like also:**





Google



जनसंख्या के वितरण को प्रभावित करने वाले का



समाचार

इमेज

वीडियो

मैप

किताबें

शॉपिंग

हिंदी में खोजें



जनसंख्या के वितरण को प्रभावित क...



- भारत में **जनसंख्या वितरण को प्रभावित करने वाले कई कारक** हैं: भौगोलिक कारक ...
- भौगोलिक कारक: ...
- सामाजिक: बेहतर आवास, स्वास्थ्य सुविधाओं और शिक्षा वाले क्षेत्र अधिक आबादी वाले हैं।
- सांस्कृतिक: सांस्कृतिक या धार्मिक आयात वाले स्थान लोगों को आकर्षित करते हैं उदहारण वाराणसी।
- आर्थिक: औद्योगिक क्षेत्र रोजगार के अवसर प्रदान करते हैं।

<https://testbook.com/question-ans...>

[Solved] जनसंख्या के वितरण को प्रभावित करने वाले कारक - Testbook

[? About featured snippets](#)[! Feedback](#)

People also ask



जनसंख्या के वितरण को प्रभावित करने वाले कारक कौन कौन से हैं?

